

H = KNICK  
km = 2+130,000  
h TS = 43,359 m

H = KNICK  
km = 2+192,660  
h TS = 43,660 m

H = KNICK  
km = 2+222,777  
h TS = 43,760 m

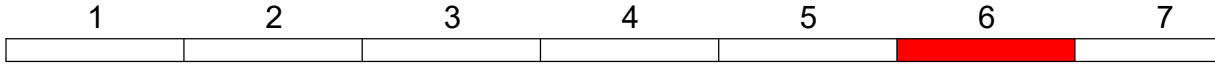
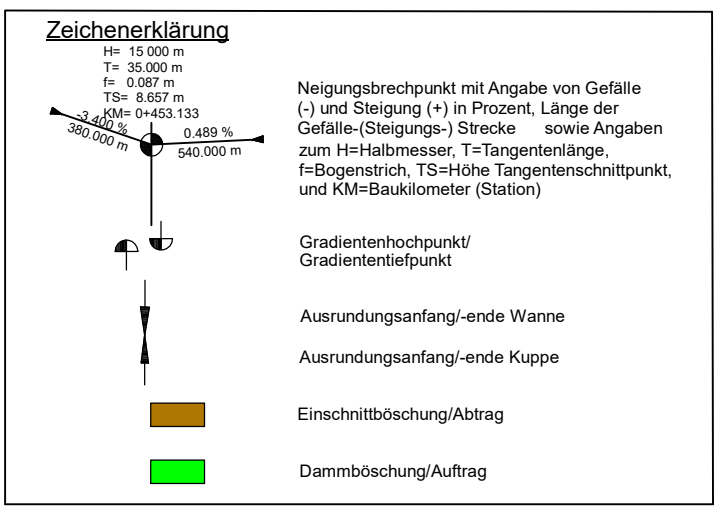
H = 11000,000 m  
T = 41,649 m  
f = -0,079 m  
km = 2+266,000  
h TS = 43,957 m

H = KNICK  
km = 2+317,830  
h TS = 43,800 m

H = KNICK  
km = 2+365,857  
h TS = 43,560 m

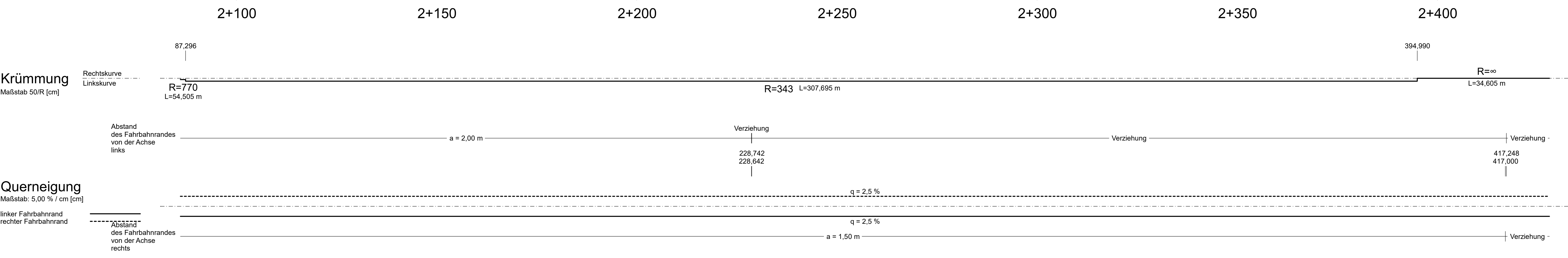
H = 1768,245 m  
T = 9,677 m  
f = 0,026 m  
km = 2+389,270  
h TS = 43,400 m

Für die Vollständigkeit und Richtigkeit der in den Plänen eingetragenen Leitungen und Anlagen wird keine Gewähr übernommen. Die genaue Lage und die Tiefe der einzelnen Leitungen sind bei den jeweiligen Versorgungsträgern zu erfragen.



HN 38,00 m

Gradientenhöhe	43,18	43,21	43,22	43,27	43,31	43,36	43,41	43,45	43,47	43,52	43,57	43,57	43,61	43,65	43,66	43,68	43,68	43,72	43,75	43,76	43,77	43,79	43,83	43,85	43,87	43,88	43,88	43,88	43,88	43,88	43,88	43,87	43,85	43,83	43,82	43,80	43,79	43,74	43,69	43,64	43,59	43,56	43,53	43,47	43,46	43,43	43,43	43,42	43,42	43,44	43,44	43,49	43,53
Station	90,00	97,47	100,00	110,00	120,00	130,00	140,00	147,50	150,00	160,00	169,59	170,00	180,00	190,00	192,66	197,52	200,00	210,00	220,00	222,78	224,35	230,00	240,00	250,00	260,00	266,00	270,00	274,40	280,00	290,00	300,00	307,65	310,00	317,83	320,00	330,00	340,00	350,00	360,00	365,86	370,00	379,59	380,00	389,27	390,00	391,68	398,95	400,00	410,00	420,00			
Entwässerungseinrichtung	Mulde rechts																																																				
Geländehöhe	42,73	42,82	42,93	42,95	43,02	42,98	42,99	43,06	43,08	43,24	43,27	43,33	43,38	43,37	43,41	43,40	43,46	43,51	43,48	43,39	43,35	43,40	43,40	43,40	43,40	43,40	43,40	43,34	43,36	43,29	43,14	43,13	43,14	43,25	43,27	43,20	43,42	43,28															
Station Gelände	90,00	100,00	110,00	120,00	130,00	140,00	150,00	160,00	170,00	180,00	190,00	200,00	210,00	220,00	230,00	240,00	250,00	260,00	270,00	280,00	290,00	300,00	310,00	320,00	330,00	340,00	350,00	360,00	370,00	380,00	390,00	400,00	410,00	420,00																			



Bearbeiter:		Datum	Name
	bearbeitet	Juni 2021	gez. Beu
	gezeichnet	Juni 2021	CARD/I
	geprüft		gez. Klinckmann

Auftraggeber:		Datum	Name
	bearbeitet		
	gezeichnet		
	geprüft	08/2021	gez. Hubert

Nr.	Art der Änderung	Datum	Zeichen

**-VORENTWURF-**

Straßenbauverwaltung: Land Mecklenburg Vorpommern Straßenbauamt Schwerin Straße / Abschn.-Nr. / Station: L 05 A 80 km 1,281 / A 90 km 0,475 PROJIS-Nr.:		Unterlage / Blatt-Nr.: 6 / 6 Höhenplan Radweg L05 Maßstab: 1:500/50
--	--	---

L 05  
Radweg Lehsen - Wittenburg  
von Bau-km 0+014,80 bis Bau-km 2+694,00

aufgestellt:	
Straßenbauamt Schwerin gez. i.V. Bremer	
Schwerin, den 08/2021	