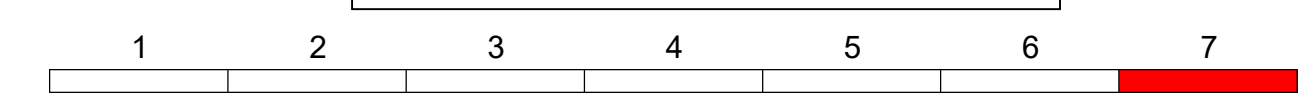
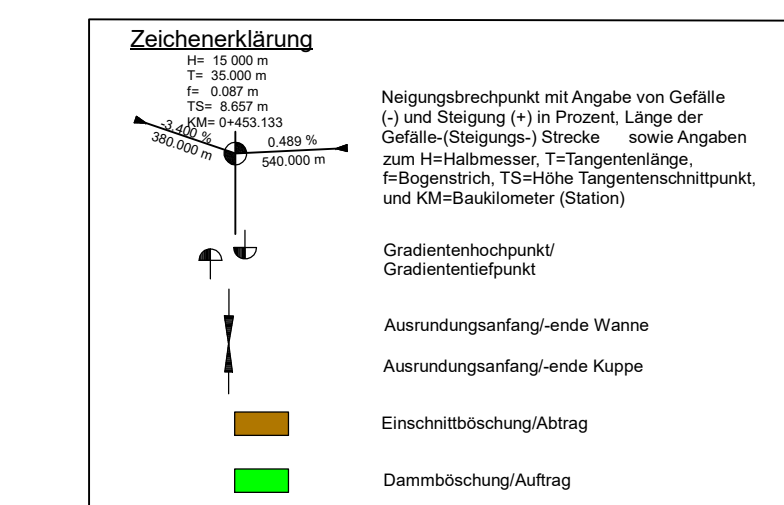
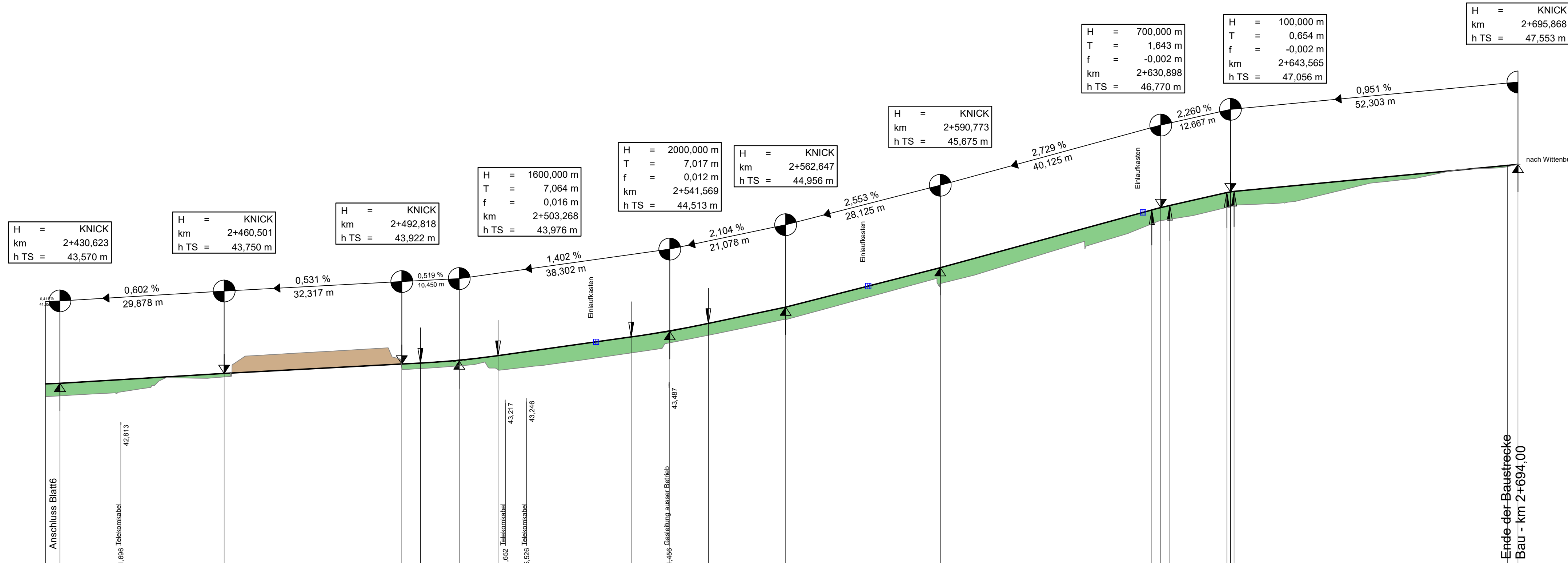
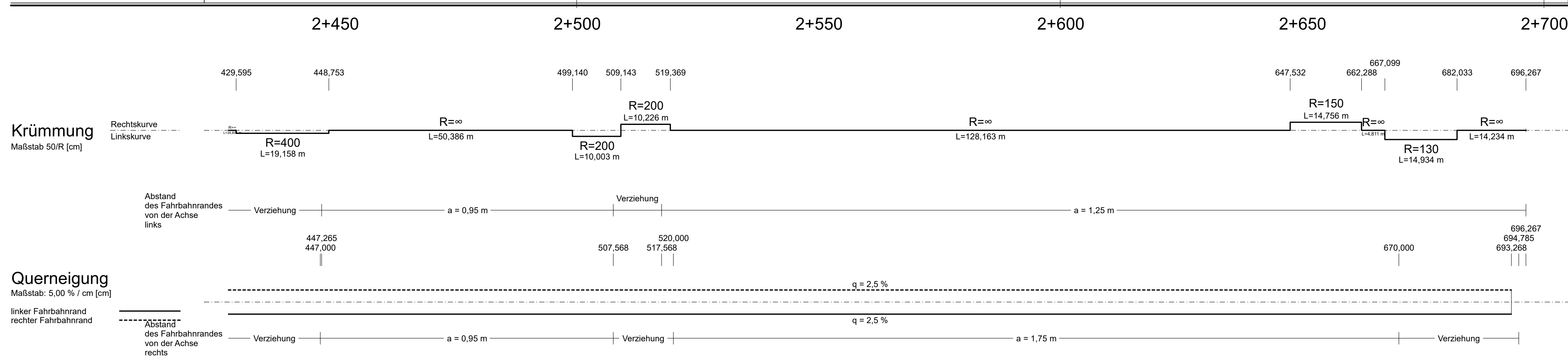


Für die Vollständigkeit und Richtigkeit der in den Plänen eingetragenen Leitungen und Anlagen wird keine Gewähr übernommen. Die genaue Lage und die Tiefe der einzelnen Leitungen sind bei den jeweiligen Versorgungsträgern zu erfragen.



HN 40,00 m

Gradientenhöhe	43.57	43.57	43.63	43.69	43.75	43.75	43.80	43.85	43.91	43.92	43.92	43.94	43.96	43.99	44.07	44.07	44.21	44.33	44.35	44.41	44.50	44.53	44.66	44.69	44.90	44.96	45.14	45.34	45.40	45.65	45.67	45.93	46.20	46.47	46.68	46.72	46.74	46.77	46.81	46.88	47.04	47.05	47.06	47.12	47.21	47.31	47.40	47.50	47.55	700.00			
Station	430.00	430.62	440.00	450.00	460.00	460.50	461.16	470.00	480.00	480.00	482.63	482.62	482.62	496.20	500.00	503.27	510.00	510.33	520.00	528.17	530.00	534.55	540.00	541.57	548.59	550.00	560.00	562.65	570.00	577.67	580.00	580.00	590.00	590.77	600.00	610.00	620.00	627.67	629.25	630.00	630.90	632.54	640.00	642.81	643.56	644.22	650.00	660.00	670.00	680.00	690.00	695.87	700.00
Entwässerungseinrichtung	...Mulde rechts																																																				
Geländehöhe	43.34	43.39	43.67	43.68	44.10	44.16	44.21	43.86	43.84	43.92	44.06	44.20	44.47	44.68	44.93	45.20	45.48	45.63	45.94	46.15	46.50	46.70	46.84	46.99	47.22	47.36	47.48	47.55	47.63	47.72	47.81	47.90	48.00	48.10	48.20	48.30	48.40	48.50	48.60	48.70	48.80	48.90	49.00	49.10	49.20	49.30	49.40	49.50	49.60	49.70	49.80	49.90	50.00
Station Gelände	430.00	440.00	450.00	460.00	470.00	480.00	490.00	500.00	510.00	520.00	530.00	540.00	550.00	560.00	570.00	580.00	590.00	600.00	610.00	620.00	630.00	640.00	650.00	660.00	670.00	680.00	690.00	700.00																									



Bearbeiter:	Datum:	Name:
 Charles-Darwin-Ring 4, 18059 Rostock Tel.: (0381) 40 29 77 0 Fax: (0381) 40 29 77 20 e-mail: info@veaplan.de www.veaplan.de	bearbeitet:	Jun 2021 gez. Beu
	gezeichnet:	Jun 2021 CARD/1
	geprüft:	gez. Klinckmann

Auftraggeber:	Datum:	Name:
Land Mecklenburg Vorpommern Straßenbauamt Schwerin Pampower Straße 68 19061 Schwerin	bearbeitet:	
	gezeichnet:	
	geprüft:	08/2021 gez. Hubert

Nr.	Art der Änderung	Datum	Zeichen

-VORENTWURF-

Straßenbauverwaltung: Land Mecklenburg Vorpommern Straßenbauamt Schwerin Straße / Abschn.-Nr. / Station: L 05 A 80 km 1,281 / A 90 km 0,475 PROJIS-Nr.:	Unterlage / Blatt-Nr.: 6 / 7 Höhenplan Radweg L05 Maßstab: 1:500/50
--	---

L 05 Radweg Lehsen - Wittenburg von Bau-km 0+014,80 bis Bau-km 2+694,00	
aufgestellt:	
Straßenbauamt Schwerin gez. i.V. Bremer Schwerin, den 08/2021	